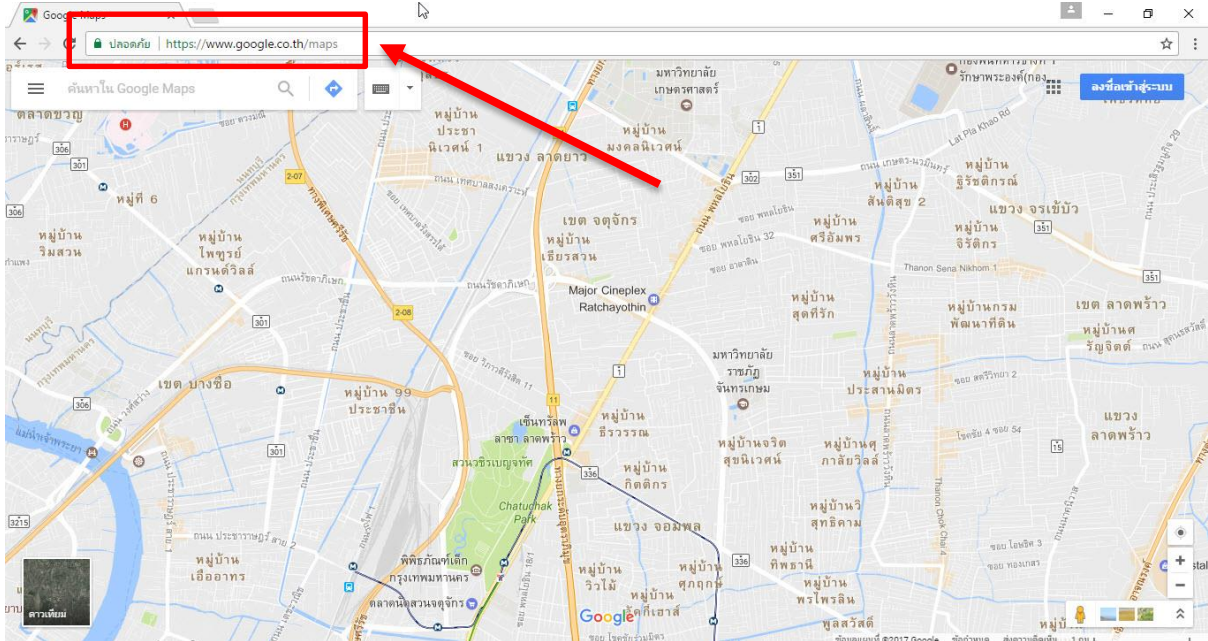
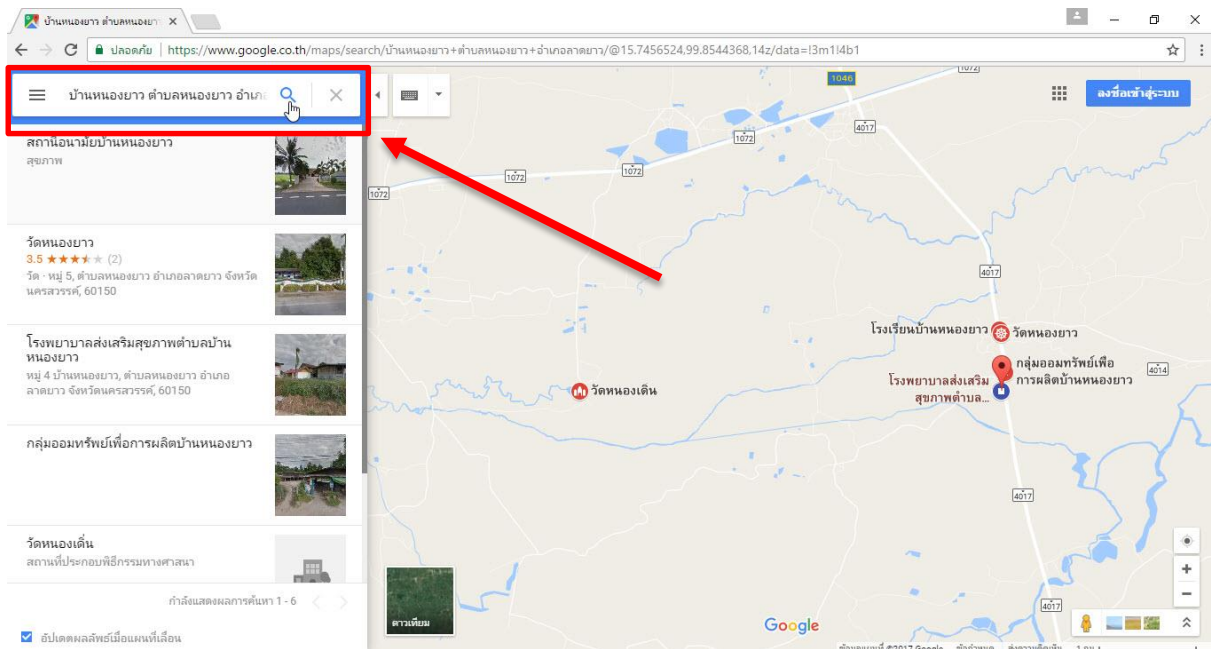


วิธีการหาพิกัดหมู่บ้านสำหรับบันทึกข้อมูล กชช. 2ค (พิกัด X พิกัด Y)

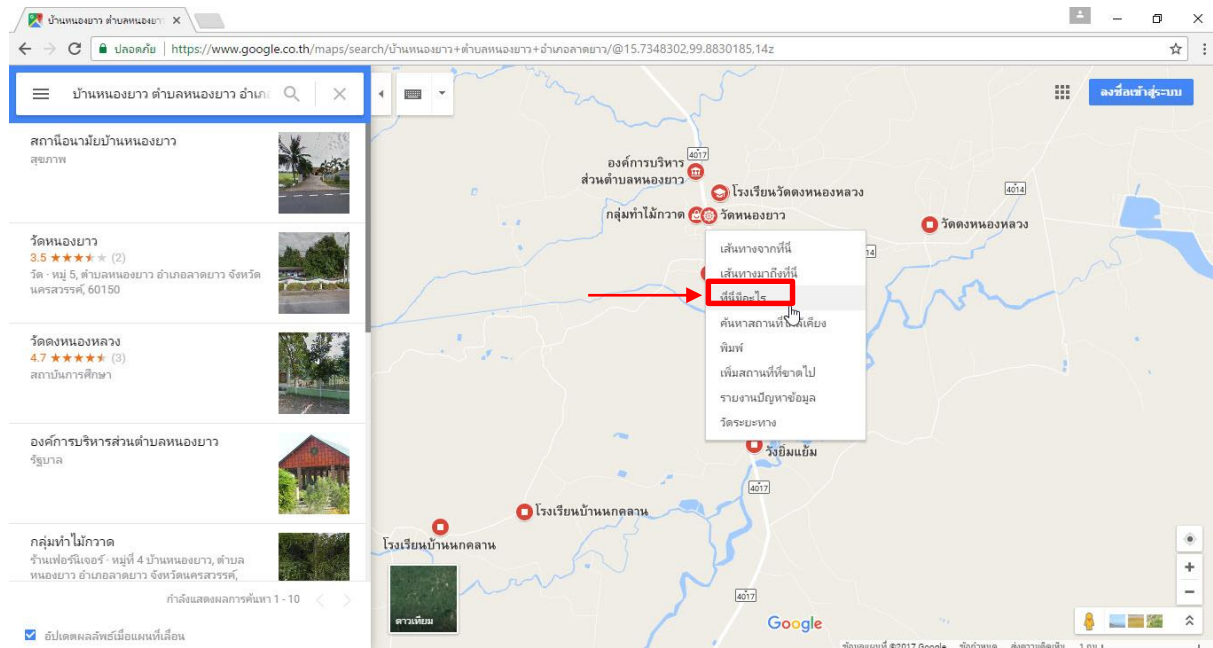
1. เปิดเว็บเบราว์เซอร์ พิมพ์ <https://www.google.co.th/maps>



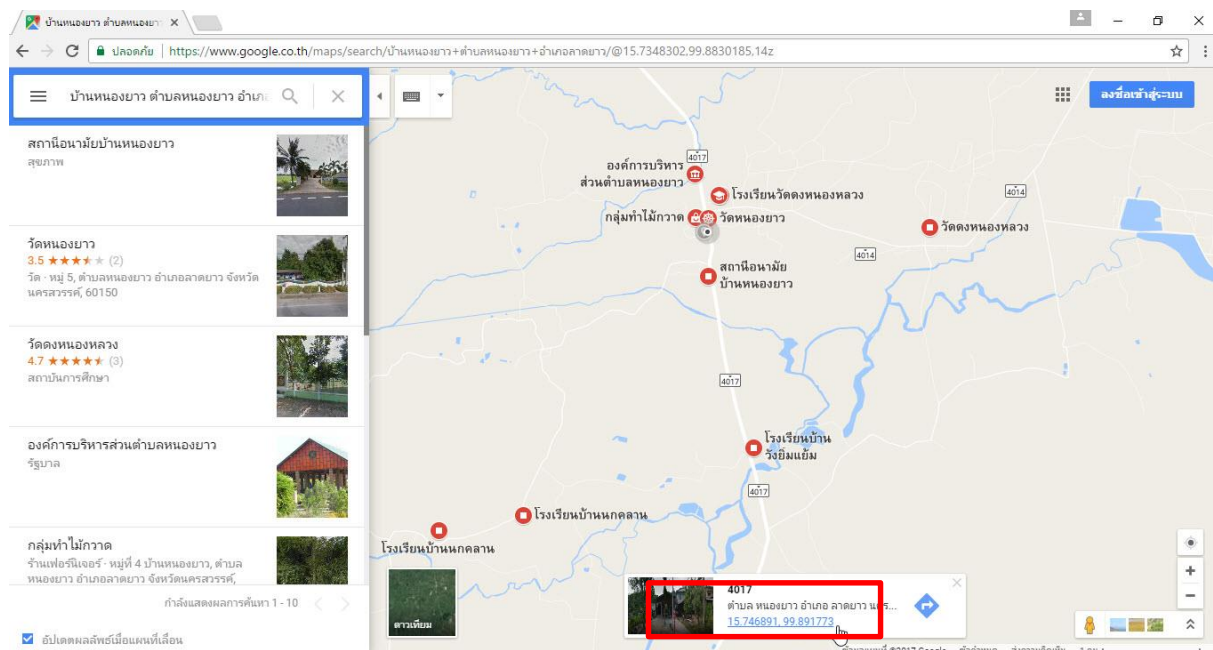
2. พิมพ์ชื่อบ้าน ตำบล อำเภอ ที่ต้องการ และกดค้นหาที่รูปแว่นขยาย



3. เช็กพื้นที่ตามภาพที่ปรากฏว่าใช่หมู่บ้านที่ต้องการค้นหาหรือไม่ แล้วทำการคลิกขวาตรงบริเวณกลางพื้นที่หมู่บ้านหรือสถานที่สำคัญของหมู่บ้าน แล้วเลือกเมนู “ที่นี่คืออะไร”



4. นำค่าตัวเลขที่ได้ไปใส่ใน กขช. 2ค



4.1 ค่าชุดแรกคือค่า X
จำนวน 2 หลัก และใส่ทศนิยม 5 หลัก

4.2 ค่าชุดหลังคือค่า Y
จำนวน 3 หลัก และใส่ทศนิยม 5 หลัก

